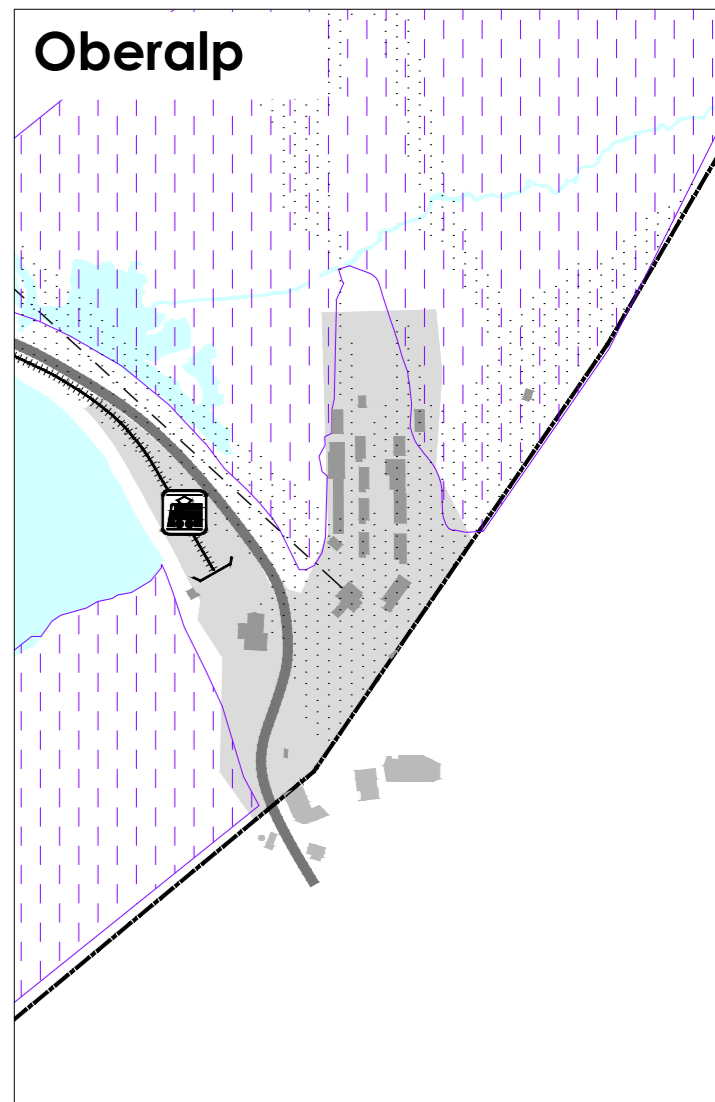
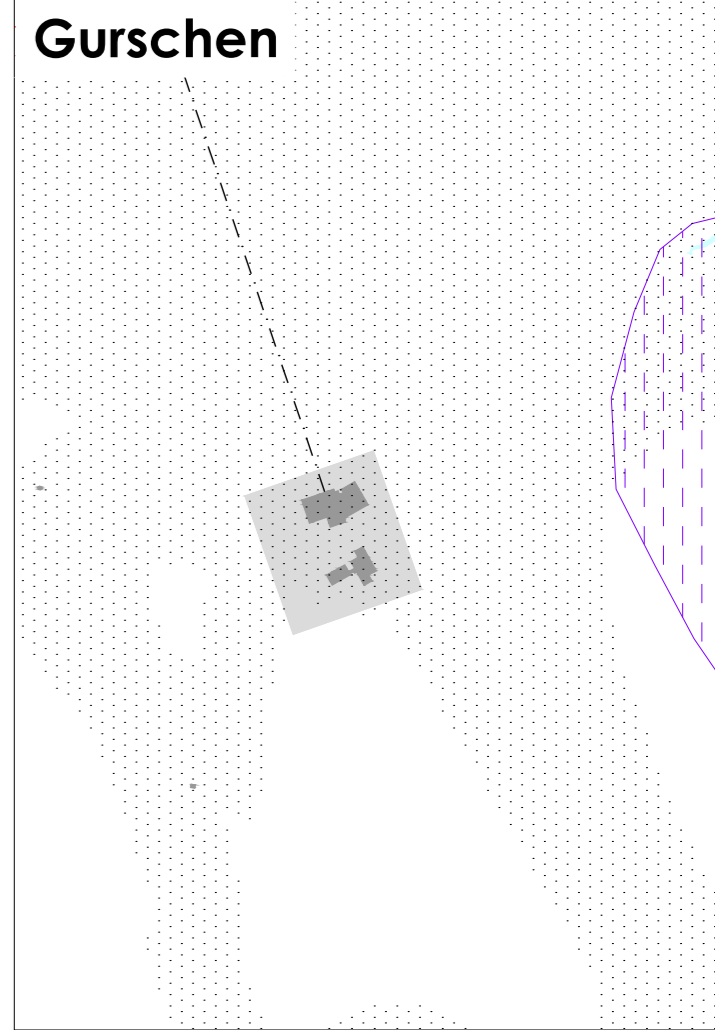
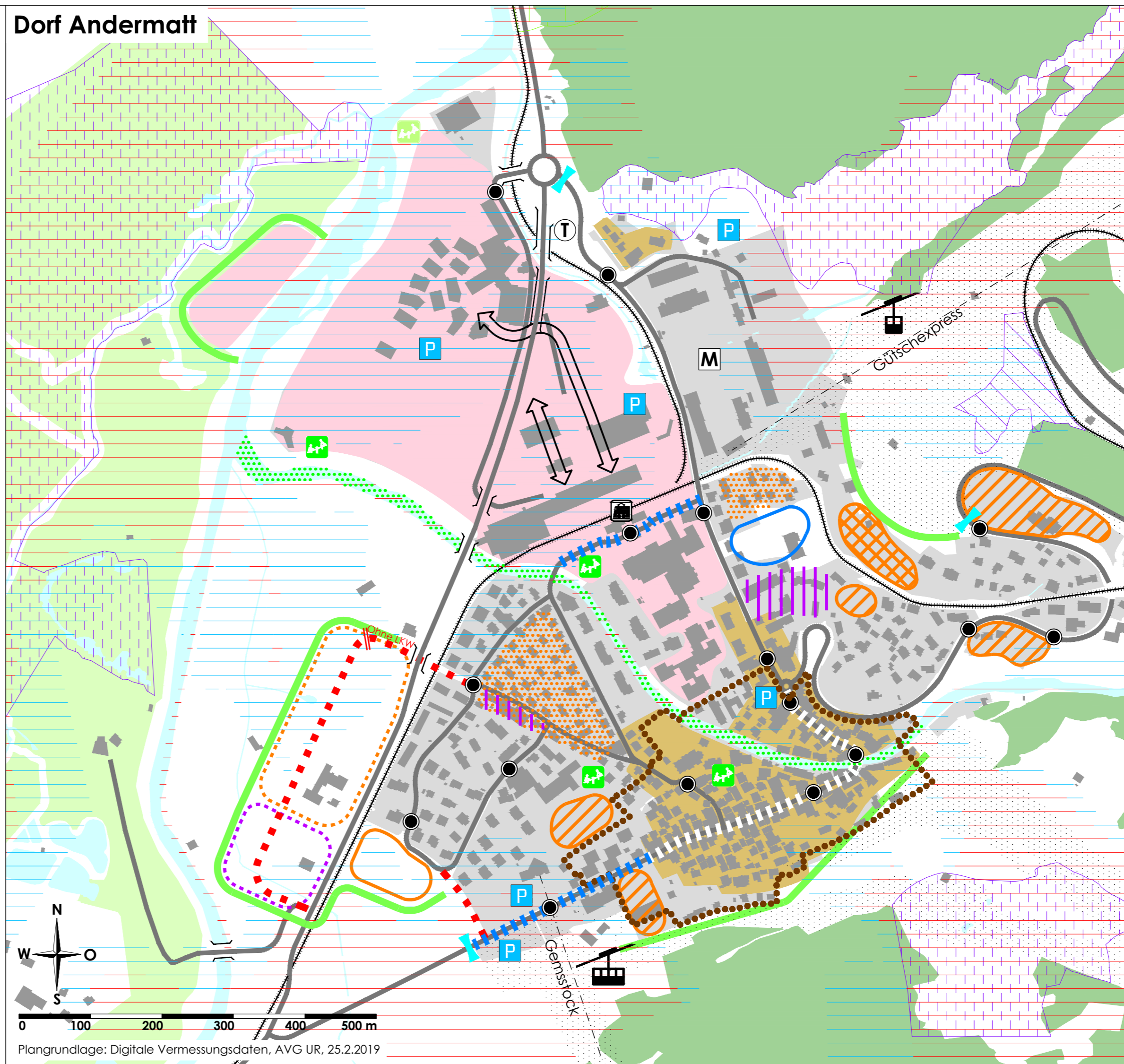


Karte Siedlungsleitbild Andermatt

Mst. 1 : 5'000

302-33
6. November 2019

Grösse: 45/43 Gez.: CP/aw Kontr.: ...
Plottfile: P:\302Andermatt\33_Siedlungsleitbild\ander_Siedlungsleitbild_plottfile.dwg



Legende

Siedlung

Siedlungserweiterungsgebiete:

1. Prio / 2. Prio.

- Wohnen
- Arbeiten
- Mischzone

Siedlungsflächenpotentiale:

- Unüberbaute Bauzonen
- Verdichtungsmöglichkeit prüfen
- Umstrukturierungsgebiet

Reduzierung Siedlungsflächen:

- Auszonung Wohnen prüfen
- Tankstelle geplant

Freiraum und Landschaft

- Verbindung und Zugang Reuss sichern
- Siedlungsbegrenzungslinie Gemeinde
- Spielplatz bestehend
- Spielplatz geplant

Verkehr

- Geplante Strassen
- Masterplanung Gotthardstrasse/Bahnhofstrasse
- Fussgängerzone
- Verbindung Andermatt Reuss / Bahnhof
- Sammelparkplatz
- Ortseingang

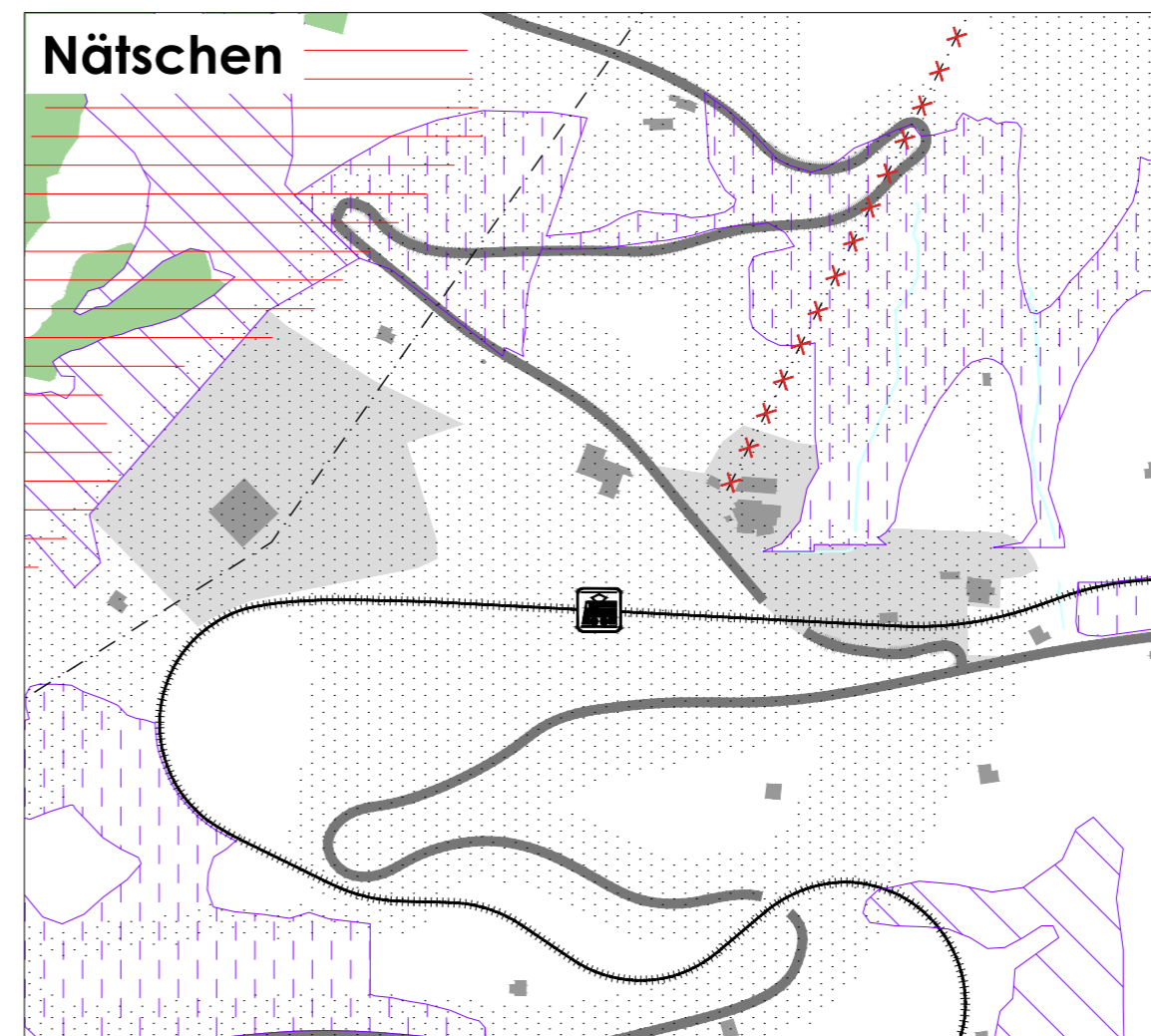
Informationen:

- Siedlungsgebiet bestehend

Informationen:

- Golfplatz-/ Wintersportgebiet bestehend
- Tourismusresort Andermatt
- Ortsbildschutzperimeter bestehend
- ISOS Dorf und Alt Kirch
- Wintersportgebiet (Skipisten)
- Gefahrenzone erhebliche Gefährdung
- Gefahrenzone mittlere Gefährdung
- Natur- und Landschaftsschutzgebiete
- Bahnlinie
- Bahnhalttestellen
- Bushalttestellen
- Militär
- Wald
- Gewässer

Nätschen



Gütsch

