

# Teilrevision 2016+, Teil 2B

Nutzungsplan Dorfkern, Mst. 1:1'000

**Genehmigung**

**R+K**

Die Raumplaner.

R+K Büro für  
Raumplanung AG

Poststrasse 4  
5808 Pfäfers SZ  
T 081 302 75 80

Im Aueli 3  
7304 Mosenfeld GR  
T 081 302 75 80

Oberalptrasse 81  
6490 Andermatt UR  
T 041 887 00 27

info@rkplaner.ch  
www.rkplaner.ch

302.29


27. Mai 2021

30 Tage öffentlich aufgelegt vom 16. April 2021 bis am 17. Mai 2021








Von der offenen Dorfgemeinde genehmigt am 27. Mai 2021

Vom Regierungsrat genehmigt mit Beschluss Nr. 2021-579 R362-30 am 28. September 2021.

## Verbindlicher Planinhalt

 OBS Ortsbildschutzperimeter



### Kernzone 1

-  K1 Kernzone 1
-  Gestaltungszone A
-  Geschützte Bauten
-  Ortsbildschutzobjekte
-  Massgebendes Bauvolumen
-  Parkierungsvorschriften
-  Parkierungsperimeter

### Kernzone 2

 K2 Kernzone 2

### Gastgewerbezone

-  GGZ1 Gastgewerbezone 1
-  GGZ2 Gastgewerbezone 2

Planinformationen  
Kontrolliert: IK Gezeichnet: CK Grösse: 76/84

Plangrundlage: Amtliche Vermessung Januar 2020, Nutzungsplandaten Andermatt  
Plotfile: V:\302\_Andermatt\29\_Teilrevision\_2016\1\_mxd\Skizfabfahrtszone\Teil 2B\Stand\_Genehmigte Unterlagen\Nutzungsplan\_Dorfkern\_P.mxd

