

# Karte Siedlungsleitbild Andermatt

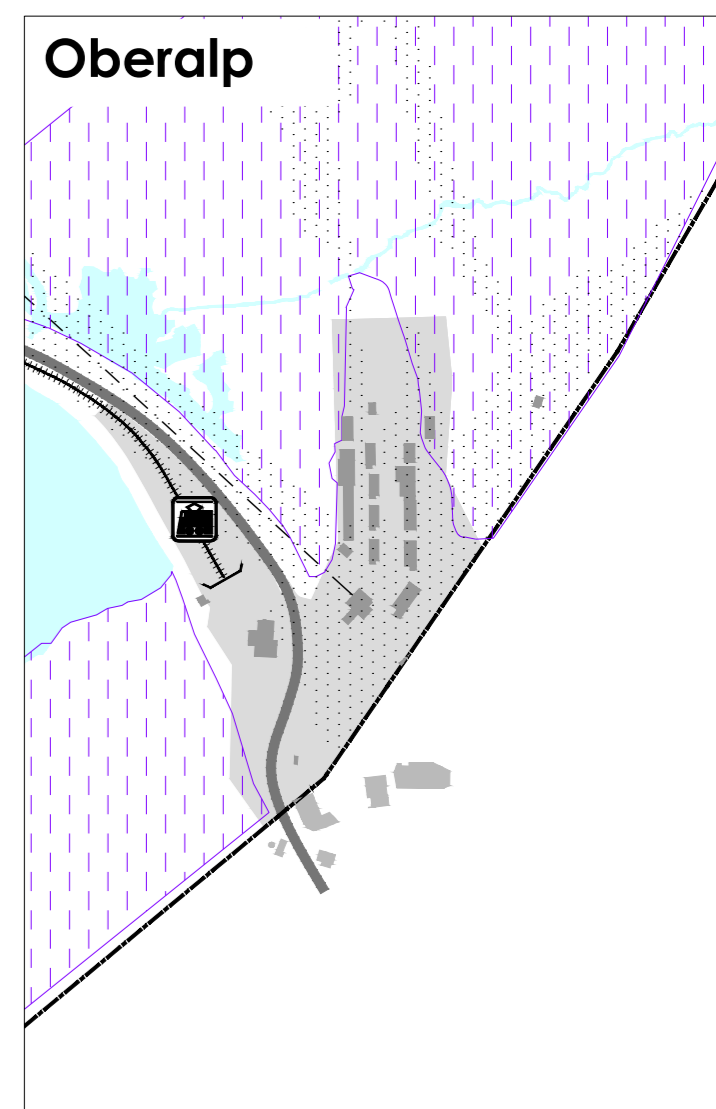
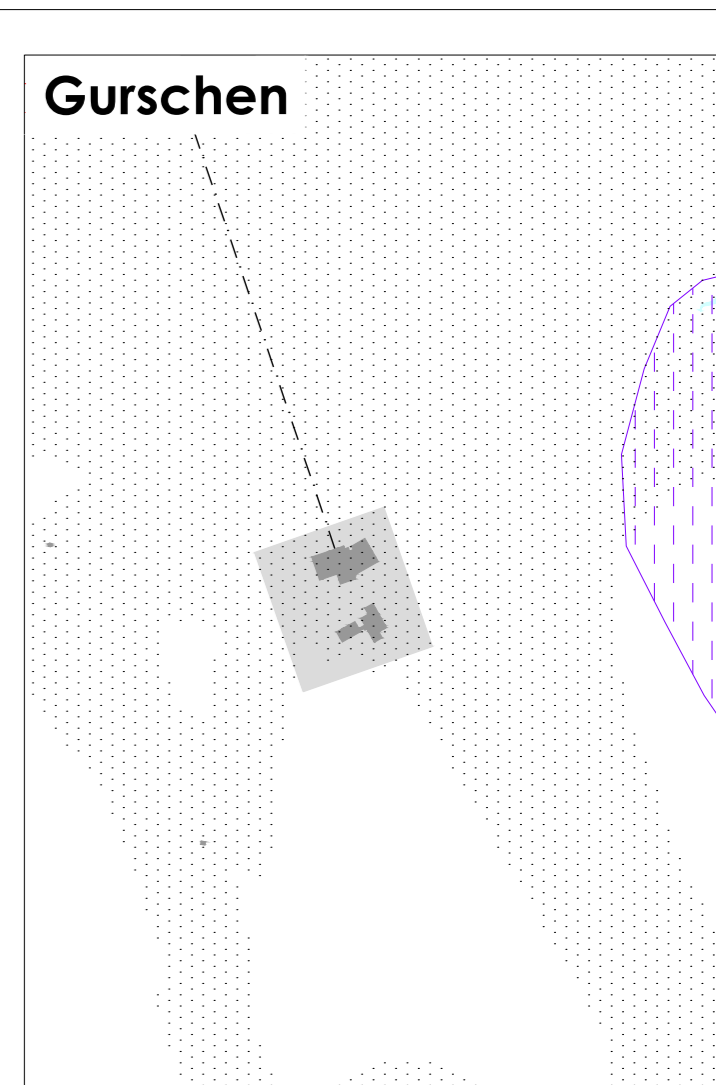
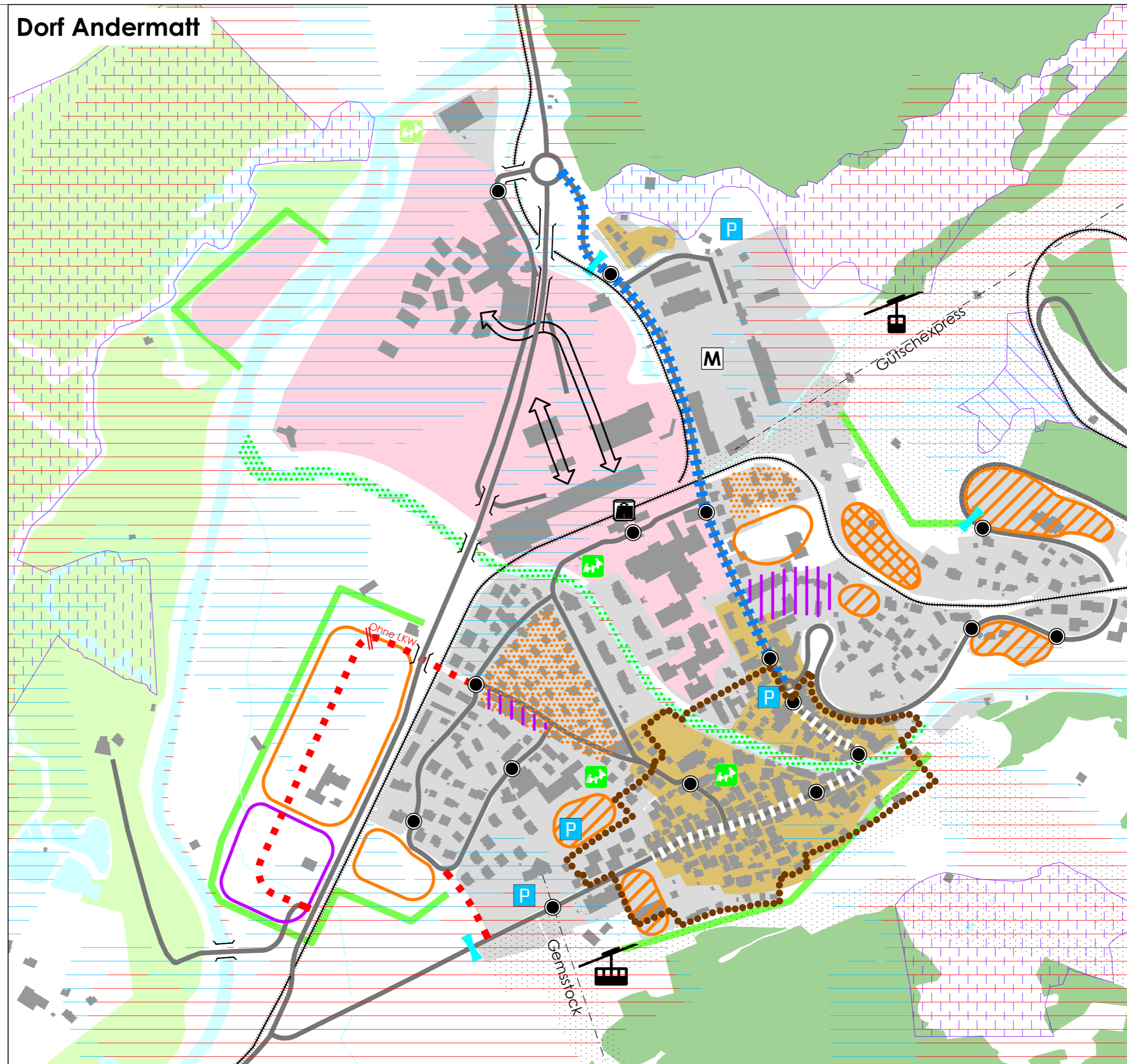
Mst. 1 : 5'000

302-33  
15. März 2019

Grösse: 45/63      Gez.: CP/aw      Kontr.: ...  
 Plottfile: P:\302Andermatt\33\_Siedlungsleitbild\ander\_Siedlungsleitbild\_plottfile.dwg

**R+K** Büro für Raumplanung AG

Remund + Kuster  
 Churerstrasse 47    Tel 055 415 00 15  
 Postfach 147      info@rkplaner.ch  
 8808 Prättikon SZ    www.rkplaner.ch



## Legende

### Siedlung

Siedlungserweiterungsgebiet:

- Wohnen
- Arbeiten

Siedlungsflächenpotentiale:

- Unüberbaute Bauzonen
- Verdichtungsmöglichkeit prüfen
- Umstrukturierungsgebiet

Reduzierung Siedlungsflächen:

- Auszonung Wohnen prüfen

### Freiraum und Landschaft

- Verbindung und Zugang Reuss sichern
- Siedlungsbegrenzungslinie Gemeinde
- Spielplatz bestehend
- Spielplatz geplant

### Verkehr

- Geplante Strassen
- Strassenraumgestaltung
- Fussgängerzone
- Verbindung Andermatt Reuss / Bahnhof
- Sammelparkplatz
- Ortseingang

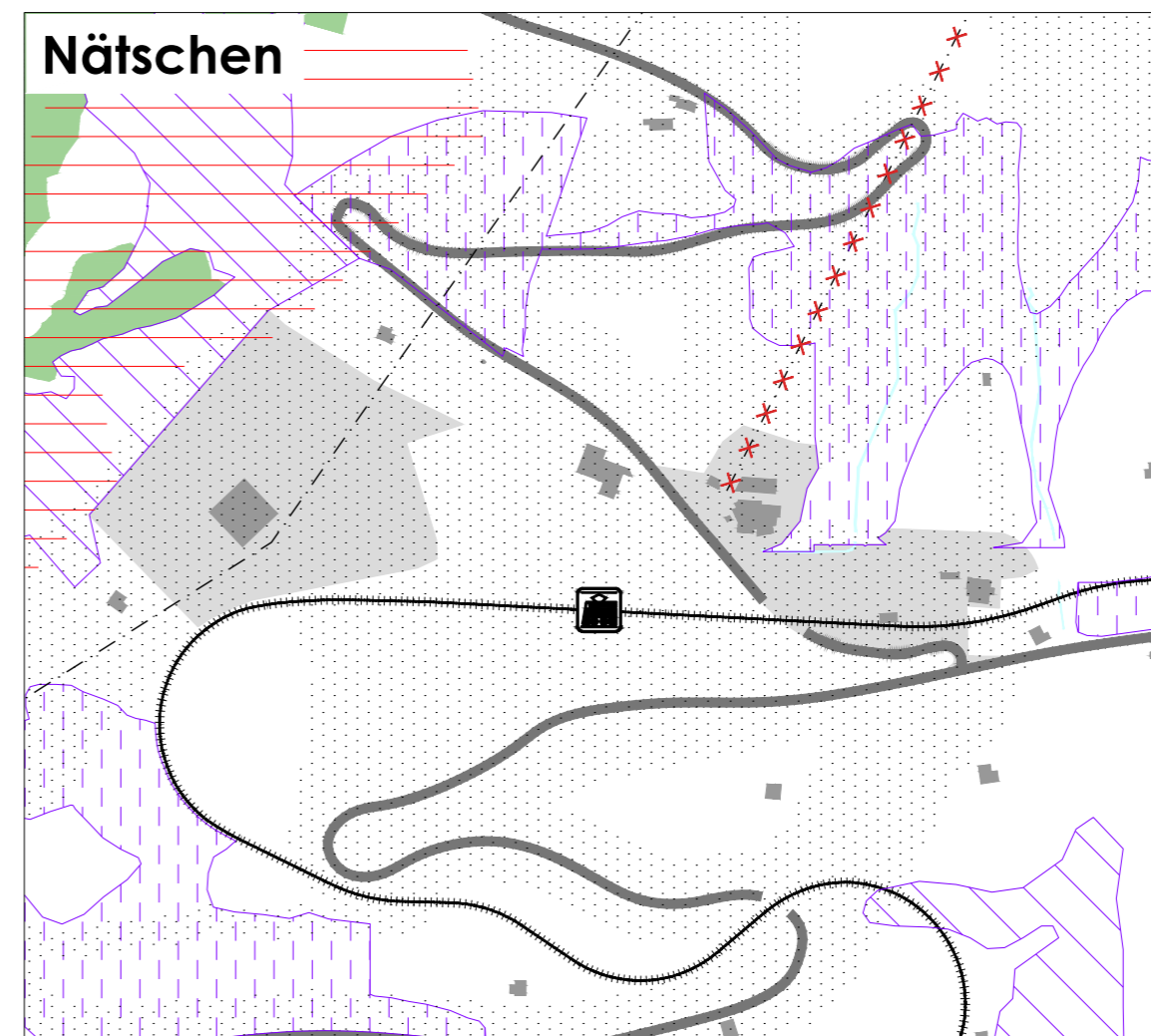
### Informationen:

- Siedlungsgebiet bestehend

### Informationen:

- Golfplatz-/ Wintersportgebiet bestehend
- Tourismusresort Andermatt
- Ortsbildschutzperimeter bestehend
- ISOS Dorf und Altkirch
- Wintersportgebiet (Skipisten)
- Gefahrenzone erhebliche Gefährdung
- Gefahrenzone mittlere Gefährdung
- Natur- und Landschaftsschutzgebiete
- Bahnlinie
- Bahnhofstestellen
- Bushaltestellen
- Militär
- Wald
- Gewässer

## Nätschen



## Gütsch

